

















LEPPEMÄRGID:

-  Planeeringuala piir
-  Olemasolev katastripiir
-  Planeeritav krundipiir
-  Kõrvalmaantee
-  Kohalik tee
-  Raasiku valla üldplaneeringus kajastatud kergliiklustee
-  Olemasolev elamumaa
-  Olemasolev maatulundusmaa
-  Olemasolev üldkasutatav maa
-  Olemasolev tootismaa
-  Perspektiivne elamumaa
-  Perspektiivne transpordimaa
-  Raasiku valla üldplaneeringus rohevõrgustiku tugiala
-  Raasiku valla üldplaneeringus rohevõrgustiku koridor
-  Rongipeatus
-  Bussipeatus
-  Kehtestatud detailplaneeringuala piir numbriga
-  Menetluses detailplaneeringuala piir numbriga

Märkus: Kasutatud on maa-ameti geoportaali kaarti seisuga veebruar 2024 a.

KEHTESTATUD DETAILPLANEERINGUD:

- ① Pärtli maaüksuse detailplaneering. Planeeringu eesmärk on kruntide ehitusõiguse määramine, hoonestusalade piiritlemine, liikluskorralduse määramine, hajastuse ja tehnovõrkudega varustamise lahendamise. Kehtestatud 08.08.2006.
- ② Nummenuku maaüksuse detailplaneering. Planeeringu eesmärk on elamukruntide moodustamine. Kehtestatud 10.08.2004. Osaliselt kehtetuks tunnistatud 03.09.2019.
- ③ Põllu ja Viija maaüksuse detailplaneering. Planeeringu eesmärk on elamukruntide moodustamine ja hoonestusõiguse määramine. Kehtestatud 10.10.2006.

MENETLUSES OLEV DETAILPLANEERING:

- ① Pärtlimetsa ja Pärtlipõllu katastriüksuste ja lähiala detailplaneering. Planeeringu koostamise eesmärk on jagada maatulundusmaa sihtotstarbega katastriüksused elamumaa katastriüksusteks, määrata ehitusõigus ja hoonestustingimused. Algatatud 12.11.2020.a

OÜ Entec Eesti
Pämu mnt 160E, 11317 Tallinn
Tel 617 7430
entec@entec.ee
Reg.nr. 10449959



Tellija	Ludere OÜ
Projektijuht	Janne Tekku
Arhitekt-planeerija	Janne Tekku
Koostamise kuupäev	20.06.2024. a
Väljatrükkimise kuupäev	20.06.2024. a

Töö nimetus			
KULLI KÜLAS PISTRIKU VKT 19 KINNISTU NING LÄHIALA DETAILPLANEERING			
Joonise nimetus			
KONTAKTVÕONDI PLAAN			
Töö nr	Stadium	Joonise nr	Möötkava
1474/24	DP	2	